



Porte d'alpage



Chapelle Sainte Rose à La Rosière



Chapelle de Grandville

grande peste des années 1650. En 1980, comme elle menaçait de s'écrouler, la commune fit enlever la cloche qui trône désormais dans le hall de la mairie. La chapelle fut restaurée en 1987. À Mineurville (village traversé par la variante), la petite chapelle est dédiée à Sainte Marie Madeleine. Comme elle menaçait aussi de s'écrouler, son mobilier fut déplacé à Grandville et à la sacristie de Bourg-Saint-Maurice.

La terrible histoire du village de Grandville

Jusqu'à la fin des années 50, Mineurville et Grandville étaient habités toute l'année. En 1906 l'école de Mineurville comptait encore 22 élèves mais en 1940 elle ferma : il n'y avait plus que 6 enfants. Le village de Grandville fut le théâtre d'un drame en 1945. On mesura cet hiver-là plus de 6 mètres de neige (en hauteur cumulée) à 1500 m d'altitude et le 12 février au milieu de la nuit, une avalanche se décrocha dans les pentes raides au-dessus du village, rasa trois maisons et tua 3 personnes d'une même famille. Cet événement sonna le glas de l'habitation permanente dans les deux petits villages. La chapelle de Grandville est sous le vocable de saint Vincent et sainte Barbe ; la cloche date de 1644.

Les nombreux édifices religieux sont pour la plupart en triste état mais la commune de Bourg-Saint-Maurice a mis en place un programme de restauration. Les chapelles sont, pour la plupart, fermées pour éviter les pillages.

1€

De petits villages typiques

Autrefois, le territoire de Bourg-Saint-Maurice était séparé en «quartiers». Celui de l'Arpette regroupait les villages de La Rosière, Le Villaret, Grandville et Mineurville ainsi que quelques petits groupes de maisons. Ces villages avaient tous leur petite chapelle datant de l'époque du baroque, signe de la piété locale.

De nombreuses chapelles

À La Rosière, la chapelle érigée en 1741 est dédiée à Sainte Rose. Au Villaret, on ne connaît pas la date de sa création, mais elle apparaît pour la première fois en 1653 : elle est sous le vocable des Saints Apôtres Pierre et Paul.

La chapelle Saint-Michel, située à 1340 m, monte la garde sur la vallée. On dit qu'elle existait déjà au V^e siècle. Elle servit d'abri à la population lors de l'incendie du bourg en 1795 et même pendant la

Renseignements

Office de Tourisme de Bourg-Saint-Maurice les Arcs :

04 79 07 12 57



Couverture : Le rocher de la chapelle Saint-Michel - Crédit photo : Ph. Janin, Christian Marco - Réalisation Juin 2005 - citygrafik 04 50 09 78 36



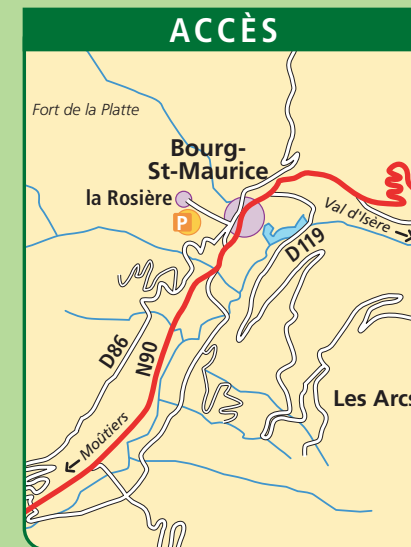
Sentier de la chapelle Saint-Michel Bourg-Saint-Maurice

> Le Versant du Soleil

Randonnée familiale

Boucle de 2 heures 30

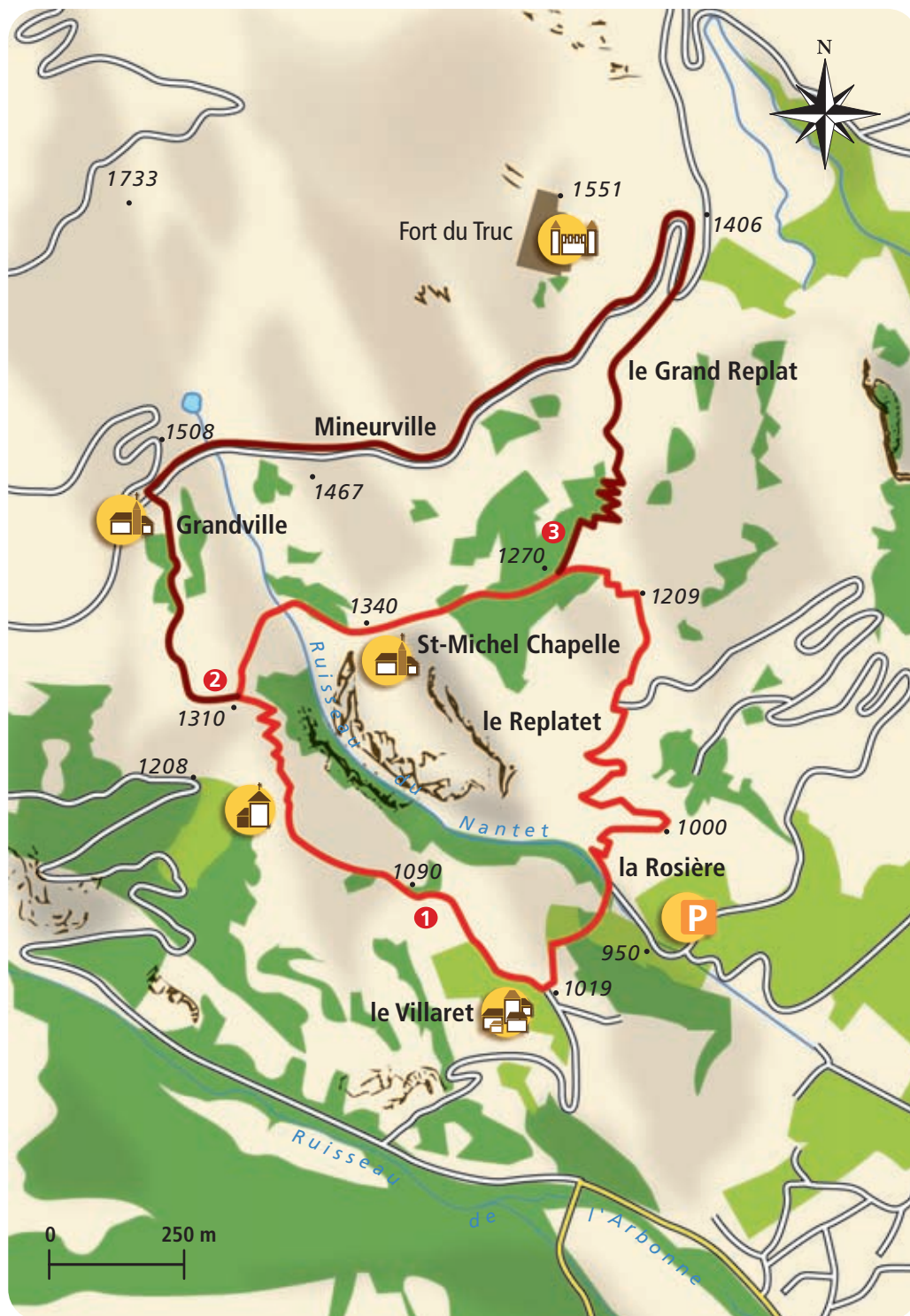
Dénivelé : 410 m




Intérêts

Petite balade qui permet d'avoir une vue panoramique sur toute la vallée : la station des Arcs, Peisey-Nancroix, Montchavin-Les Coches et la chaîne du Mont Pourri et de Bellecôte. Saint-Michel est le protecteur des lieux élevés et des troupeaux en alpage. Une chapelle lui est dédiée.

A little walk which allows you to have a panoramic view above all the valley: the resort of Les Arcs, Peisey-Nancroix, Montchavin-Les Coches and the Mont Pourri and Bellecote mountain chains. Saint-Michel is the protector of high places and the herds in the mountain pasture. A chapel is dedicated to him.



Départ : village de la Rosière : 933 m
Accès voiture : de Bourg-Saint-Maurice, se rendre au village de la Rosière.
Altitude maximale : 1343 m
Balisage : panneaux jaunes 
Carte IGN : les Arcs la Plagne Top 25 – 3532 ET

ITINÉRAIRE

À la Rosière, le sentier démarre sur la gauche de l'ancienne digue construite pour protéger Bourg-Saint-Maurice des crues du Nantet. Traverser le ruisseau. Le chemin grimpe sous une tonnelle de noisetiers et de frênes jusqu'au village du Villaret. Monter ensuite par la route goudronnée jusqu'à la chapelle puis prendre à droite jusqu'au sommet du village. Suivre alors le chemin empierré et 100 m plus loin, partir sur la droite ①. Le sentier serpente dans les prés et prend rapidement de l'altitude pour atteindre l'ancien oratoire. Un peu plus loin, à la bifurcation ②, continuer à droite. Le sentier traverse à nouveau le ruisseau du Nantet et arrive à la chapelle Saint-Michel. Belle vue sur Bourg-Saint-Maurice et la vallée de la Tarentaise. Le sentier continue avant d'amorcer une petite descente. Au pied du raidillon, partir sur la droite. Le chemin s'enfonce dans la forêt. Au croisement ③, prendre le sentier qui descend sur le village du Replatet en petits lacets assez raides. Traverser devant les quelques maisons et replonger dans la pente en direction de La Rosière.

CONSEILS ET RECOMMANDATIONS

- ➔ **Météo France Savoie :** 08 92 68 02 73
- ➔ **Secours :** 112 et 04 79 08 29 30
- ➔ **Conseils de prudence :** ne pas partir seul, avoir de bonnes chaussures. Bien surveiller les enfants si vous montez autour de la chapelle St Michel car les pentes herbeuses sont très raides et glissantes.



Vache tarine

À voir à proximité :
 Chapelle Sainte Rose à La Rosière et chapelle Saint-Michel (extérieurs uniquement).

VARIANTE POSSIBLE

➔ **Grandville – Mineurville :** 2 h supplémentaires de marche (alt. maximum : 1500m).
 Au point ②, prendre à gauche. Le sentier emprunte l'ancien chemin muletier bordé de superbes haies d'érables et de frênes. 20 mn de grimpe et voilà les premières ruines du village de Grandville. À la chapelle (dédiée à Sainte Barbe et Saint-Vincent), partir à droite devant les maisons puis prendre la route pastorale en direction de Mineurville. Continuer par la route vers le Grand Replat. Rentrer dans le village et passer entre les maisons. Le sentier descend alors dans les prairies et les bois pour rejoindre le point ③, et donc l'itinéraire principal.

